OFOR
Office des Forages Ruraux

REPUBLIQUE DU SENEGAL
Un peuple - Un but - Une foi

PUDC I2AE
Initiative pour l'Amélioration de l'Accès à l'Eau

MINISTERE DE L'EAU ET DE L'ASSAINISSEMENT



SYSTEMES D'APPROVISIONNEMENT EN EAU POTABLE REALISES PAR L'OFOR DANS LE CADRE DU PUDC3



Un foyer, un point d'eau potable



DECEMBRE 2020



« Le volet hydraulique du PUDC 3 est une réponse concrète aux besoins vitaux des populations sénégalaises. Il est financé par la Chine à hauteur de 60 milliards de francs Cfa et va réduire davantage le fossé qui sépare les villes des villages en termes d'accès à l'eau potable. Jadis oubliées, les populations des zones rurales sortent peu à peu de leur isolement hydrique » .

SEM Macky SALL, Président de la République du Sénégal







Un foyer, un point d'eau potable

Un foyer, un point d'eau potable

Futur Siège de l'OFOR, financé par la Banque Mondiale et l'Etat du Sénégal



OFOR
Office des Forages Ruraux







63, Immeuble Aïda VDN x
Ouest foire Dakar (Sénégal)

+221 33 827 57 38

forages@forages-ruraux.sn

Un foyer, un point d'eau potable



MOT DU MINISTRE DE L'EAU ET DE L'ASSAINISSEMENT

MONSIEUR SERIGNE MBAYE THIAM

Le Sénégal est considéré comme un bon élève en matière de satisfaction des besoins en eau potable. Aussi bien pour les villes que pour les villages, d'importants efforts ont été consentis par l'Etat pour satisfaire la demande. Si dans les villes, l'accès universel a été atteint depuis quelques années, dans le monde rural, les forages déjà construits et ceux en cours de réalisation laissent présager que l'accès universel à l'eau potable est à portée de main. D'autant plus que le taux d'accès à l'eau potable avoisine actuellement 94 % en milieu rural. C'est donc dire que si les tendances se maintiennent, il n'y a pas de doute que le Sénégal va atteindre les objectifs de la composante eau des ODD. Nous devons en grande partie ces acquis grâce au PUDC, notamment la phase 3 qui a permis la construction en un temps record de plusieurs centaines de forages qui ont pesé dans la réduction de pénurie d'eau et qui ont desservi des villages supplémentaires. Les investissements du Gouvernement ont permis de construire de nouvelles infrastructures hydrauliques. Ces ouvrages ont rendu l'eau accessible y compris dans des zones difficiles d'accès. L'option stratégique du Président de la République, son Excellence, Macky SALL a porté ses fruits car des milliers de Sénégalais du monde rural ne souffrent plus pour avoir de l'eau. Les femmes et les filles ne sont plus soumises à un calvaire quotidien pour couvrir les besoins du ménage. Aujourd'hui, des familles ont un robinet dans leur cour. « Un foyer, un point d'eau potable » n'est pas un slogan. C'est une vision qui se concrétise. Cet élan va se poursuivre afin de donner la chance à plus de filles d'aller à l'école, d'offrir aux femmes l'opportunité de se consacrer aux activités génératrices de revenus et par ricochet de contribuer d'avantage à la lutte contre la pauvreté.





MOT DU DIRECTEUR GENERAL DE L'OFOR

MONSIEUR SEYNI NDAO

La vision du Président de la République, son Excellence Macky SALL en matière d'hydraulique rurale se traduit en actes concrets. Aujourd'hui plus qu'hier, le Sénégal compte plus de villages qui ont accès à l'eau potable y compris dans les localités les plus éloignées. C'est toute la visée de la dernière Réforme de l'Hydraulique rurale. La création de l'Office des Forages Ruraux (OFOR) et surtout des investissements consentis par le Gouvernement ont permis de couvrir les besoins des milliers de Sénégalais vivant en milieu rural. C'est aussi depuis 2014 que la construction des forages s'est accélérée avec les projets et les différentes phases du PUDC. A titre illustratif, le PUDC 3 a permis de renforcer le patrimoine de l'hydraulique avec 235 nouveaux forages, 177 nouveaux châteaux d'eau, 1725 km de réseaux, plus de 965 bornes fontaines. A cela, s'ajoutent les abreuvoirs pour le bétail. Globalement le taux d'accès a connu un bond. Actuellement, le Sénégal est sur la bonne voie de l'accès universel à l'eau potable en milieu rural.







SAEP REALISES PAR L'OFOR



Représentante des femmes de Sam Thialé (Diourbel) : « Avant, on avait un besoin ardent en eau sans pouvoir le satisfaire. On se déplaçait jusqu'à Mbacké, situé entre 3 et 4 kilomètres d'ici, pour trouver de l'eau. Avec ce nouveau forage, nous avons plus de temps pour s'occuper de nos maris et de nos enfants. Pour laver les habits de nos enfants et maris, on se dirige juste vers nos robinets pour puiser l'eau nécessaire, tout est devenu facile avec ce forage ».









DIOURBEL

SAEP REALISES PAR LE PUDC3 A DIOURBEL

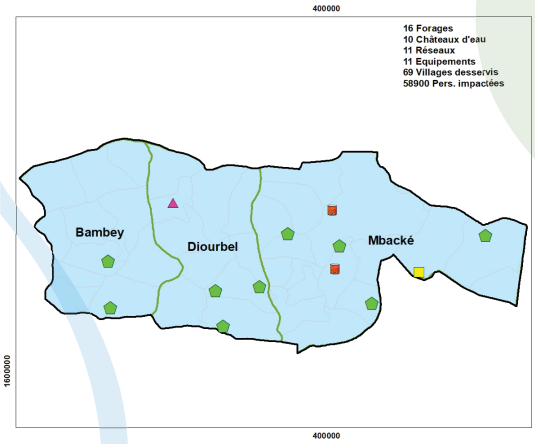

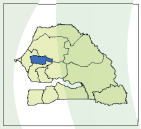

Lègende

- Systeme complet
- Systeme sans Nouv. F
- Systéme sans Nouv. CE
- F renouvelés

N
W E
S

0 15 30 Km

JUIN2020

Coordinate System: WGS 1984 UTM Zone 28N





Un foyer, un point d'eau potable

PUDC 3 REGION DIOURBEL

Localités		Réalisations						
Départements	Village Centre	Forage	Chateau d'eau	Réseau (Km)	Electropompe Immergé	Groupe Electrogène	Vilages Polarisés	Population impactéee
Bambey	Gawane	1					1	
	Ngascope	1	1	1	1	1	8	9564
	Silane	1	1	1	1	1	6	4838
	Thieppe	1					1	
Bambey Département		**4**	**2**	**2**	**2**	**2**	**16**	**14402**
Diourbel	Keur Ngalgou	1		1	1	1	4	10200
	Khabsou Syll	1					1	
	Khodjil Balling	1	1	1	1	1	2	1899
	Ndoulo	1					1	
	Ngoundjodje	1	1	1	1	1	8	4932
	Ténéfoul Toucouleur	1	1	1	1	1	9	4680
Diourbel Département		**6**	**3**	**4**	**4**	**4**	**25**	**21711**
Mbacké	Baïty Pallène	1	1	1	1	1	4	1400
	Kaël	1					1	
	Sadio	1	1	1	1	1	4	13492
	Sam Thiallé	1	1	1	1	1	7	2800
	Tip Ferme	1	1	1	1	1	3	1345
	Touba (F14 Hôpital)	1					1	
	Touba Nghaye		1	1	1	1	8	3750
Mbacké Département		**6**	**5**	**5**	**5**	**5**	**28**	**22787**
Région de Diourbel		**16**	**10**	**11**	**11**	**11**	**69**	**58900**





SAEP REALISES PAR L'OFOR



Pape Adama CISSÉ, Maire de Passy (Fatick) : Le PUDC 3 a fortement contribué à alléger les conditions de vie dans les zones rurales et semi urbaines. En effet, grâce à ce programme, nous avons enfin de l'eau potable et en abondance dans la commune de Passy. Les Communes limitrophes de Diossong, Niassene et Mbam ont également un accès amélioré à cette eau de bonne qualité. C'est est un modèle de développement efficace que nous souhaitons voir perpétuer le plus longtemps possible car c'est le meilleur outil que l'on est trouvé pour faire doter les communes les jalons pour un développement économique et social de leurs territoires.





FATICK

SAEP REALISES PAR LE PUDC3 A FATICK

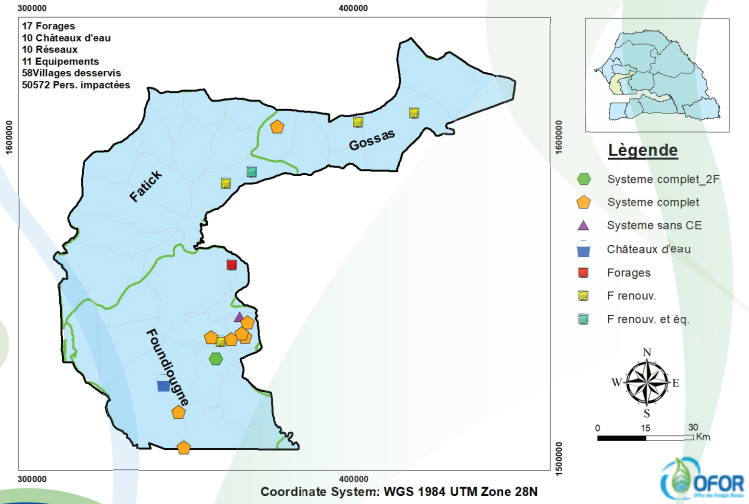

Coordinate System: WGS 1984 UTM Zone 28N





Un foyer, un point d'eau potable

PUDC 3 REGION FATICK

Localités		Réalisations						
Départements	Village-Centre	Forage	Chateau d'eau	Réseau (Km)	ElectroPompe Immergée	Groupe Electrogène	Villages desservis	Population impactée
Fatick	Diaoulé	1			1	1	1	
	Mbélacadiao	1					1	
Fatick Département		**2**			**1**	**1**	**2**	
Foundiougne	Karang	1	1	1	1	1	1	16000
	Keur Birane Khorédia	1	1	1	1	1	5	3425
	Keur Sambaré	2	1	1	1	1	9	1596
	Mbowène Soulèye	1					1	
	Ndiassane Saloum	1	0	0			1	
	Niassène	1	1	1	1	1	5	2347
	Passy (Diagnène Youssouf)	1		1	1	1	3	
	Passy (Keur Babou kany)	1	1	1	1	1	1	16000
	Thiamène Birane (Khale)	1	1	1	1	1	7	3287
	Toubacouta		1				1	
	Toubacouta (Taïba)	1	1	1	1	1	8	3713
Foundiougne Département		**11**	**8**	**8**	**8**	**8**	**42**	**46368**
Gossas	Mbar	1					1	
	Ndiéné Lagnane	1					1	
	Soumbel Keur Latyr	1	1	1	1	1	5	824
	Thiamène Keur Souleymane	1	1	1	1	1	7	3380
Gossas Département		**4**	**2**	**2**	**2**	**2**	**14**	**4204**
Région de Fatick		**17**	**10**	**10**	**11**	**11**	**58**	**50572**





SAEP REALISES PAR L'OFOR



Mamadou Ahmadou LY, porte-parole du Khalife de Darou Salam Toucouleur (Kaffrine) :« Le Tout puissant a dit que toutes les vies humaines ou physiques sur terre existent grâce à l'eau. Par la grâce de Dieu, nous avons bénéficié de ce forage qui nous donne une eau qui réduit les difficultés et augmente la richesse, le bien-être sanitaire et social. Le khalife est vraiment très content de la réalisation de ce forage et se réjouit de voir que sa communauté en bénéficie, car au Sénégal, tous les villages n'ont pas la chance d'avoir accès à une eau potable de qualité. Sans eau point de développement, sans eau point de santé, sans eau point de propreté alors que tout être humain aspire à cela. Le Khalife salue la mise en place de ce forage de paix et de développement dans la localité. Que Dieu accompagne la mission de l'OFOR et des autorités dans leur volonté de permettre à tous les Sénégalais d'avoir accès à l'eau potable ».









KAFFRINE

SAEP REALISES PAR LE PUDC3 A KAFFRINE

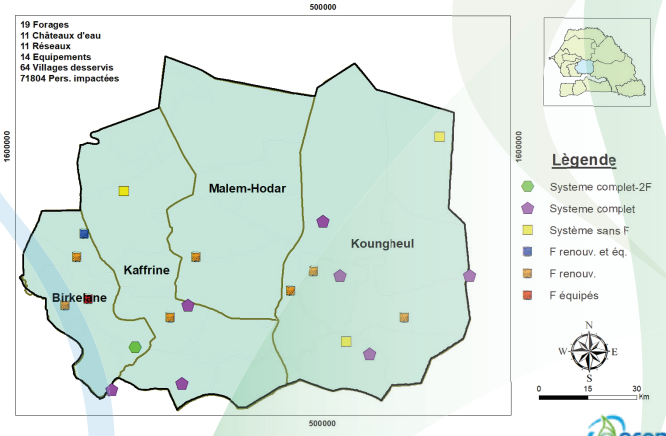

Lègende

- Systeme complet-2F
- Systeme complet
- Système sans F
- F renouv. et éq.
- F renouv.
- F équipés

JUIN2020

Coordinate System: WGS 1984 **UTM Zone 28N**





Un foyer, un point d'eau potable

PUDC 3 REGION KAFFRINE

Localités		Réalisations						
Départements	Village-Centre	Forage	Chateau d'eau	Réseau (Km)	ElectroPompe Immergée	Groupe Electrogène	Villages desservis	Population impactée
Birkelane	Darou Salam Toucouleur	1	1	1	1	1	5	6650
	Keur Sassy	1					1	
	Ndimb Korki	1			1	1	1	11000
	Touba Mbellla	1			1	1	1	
Birkelane Département		**4**	**1**	**1**	**3**	**3**	**8**	**17650**
Kaffrine	Diout Nguel		1	1	1	1	6	1298
	Mbelbouck	1	1	1	1	1	5	10670
	Nganda	1	1	1	1	1	1	10000
	Nguenth Peulh	1					1	
	Segré Secco	1					1	
Kaffrine Département		**4**	**3**	**3**	**3**	**3**	**14**	**21968**
Koungheul	Arafat	1					1	
	Darou Bambara	1					1	
	Darou Salam Keur Kabou	1					1	
	Hamdallaye Thiongane		1	1	1	1	6	2540
	Kaffat	1	1	1	1	1	5	4440
	Koumbidia Socé	1	1	1	1	1	5	6105
	Mbeuleup	2	1	1	1	1	5	6829
	Sinthiou Taba/Médina Diorowel	1	1	1	1	1	6	3000
	Touba Kadiane	1	1	1	1	1	5	5550
	Yamong		1	1	1	1	5	1722
Koungheul Département		**9**	**7**	**7**	**7**	**7**	**40**	**30186**
Malem Hodar	Médina Dianké	1					1	
	Sagna	1			1	1	1	2000
Malem Hodar Département		**2**			**1**	**1**	**2**	**2000**
Région de Kaffrine		**19**	**11**	**11**	**14**	**14**	**64**	**71804**

SAEP REALISES PAR L'OFOR



Moussa KÂ, Conducteur du forage de Kongoli (Kaolack) : « Après la formation théorique et le stage pratique, je maîtrise parfaitement la machine de pompage qui est très bien adaptée pour ce forage avec un réservoir d'une capacité de 150 m3. Ce programme a permis a beaucoup de jeunes comme moi de bénéficier d'un emploi permanent, ce qui contribue à la lutte contre le chômage des jeunes, notamment dans le monde rural ».







KAOLACK

SAEP REALISES PAR LE PUDC3 A KAOLACK

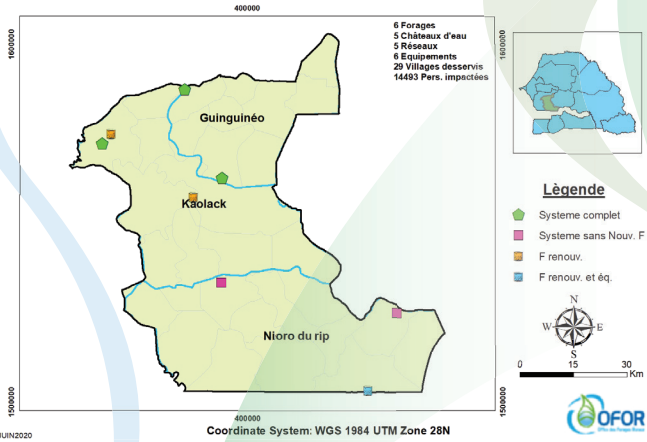





Un foyer, un point d'eau potable

PUDC 3 REGION KAOLACK

Localités		Réalisations						
Départements	Village-Centre	Forage	Chateau d'eau	Réseau (Km)	ElectroPompe Immergée	Groupe Electrogène	Village desservis	Population impactée
Kaolack	Gandiaye	1					1	
	Koutal	1					1	
	Maka Kahone	1	1	1	1	1	6	4450
	Sam Gowéthie	1	1	1	1	1	4	1122
	Thiombi	1	1	1	1	1	6	4785
Kaolack Total		**5**	**3**	**3**	**3**	**3**	**18**	**10357**
Nioro du Rip	Keur Ayib	1			1	1	1	
	Niappa Ndiaye		1	1	1	1	5	1796
	Sonkorong		1	1	1	1	5	2340
Nioro du Rip Total		**1**	**2**	**2**	**3**	**3**	**11**	**4136**
Grand Total		**6**	**5**	**5**	**6**	**6**	**29**	**14493**





Un foyer, un point d'eau potable

SAEP REALISES PAR L'OFOR



Moustapha THIAM, Chef de Division régionale hydraulique de Kolda : « 34,6% des populations n'avait pas accès à l'eau potable mais avec le PUDC 3, le taux a été relevé, notamment dans le département de Médina Yoro Foulah et la commune de Bourouco. Plus de 90 nouveaux villages ont désormais un accès à l'eau. Tous les forages réalisés sont réceptionnés et mis en service à la satisfaction des populations bénéficiaires. Il faut noter que les forages du PUDC 3 ont changé essentiellement les conditions de vie des populations ».







KOLDA

SAEP REALISES PAR LE PUDC3 A KOLDA

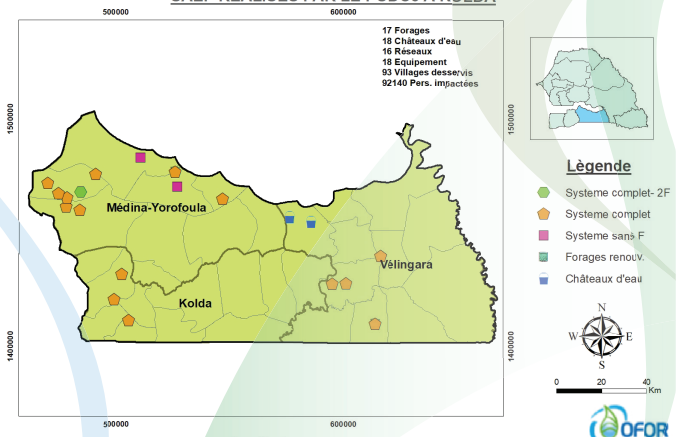

Lègende

- Systeme complet- 2F
- Systeme complet
- Systeme sans F
- Forages renouv.
- Châteaux d'eau

N
W E
S

0 20 40 Km

JUIN2020

Coordinate System: WGS 1984 UTM Zone 28N





Un foyer, un point d'eau potable

PUDC 3 REGION KOLDA

Localités		Réalisations						
Départements	Village Centre	Forage	Chateau d'eau	Réseau (Km)	ElectroPompe Immergée	Groupe Electrogène	Villages Desservis	Population Impactée
Kolda	Bantancountou Maoundé	1	1	1	1	1	5	3527
	Saré Bilaly	1	1	1	1	1	5	2484
	Saré Samba Thika	1	1	1	1	1	5	1951
Kolda Département		**3**	**3**	**3**	**3**	**3**	**15**	**7962**
Médina Yoro Foulah	Bayoungou	1	1	1	1	1	6	3199
	Bourouco	1	1	1	1	1	5	2078
	Dinguiraye	1	1	1	1	1	5	2900
	Médina Silly	1	1	1	1	1	7	3540
	Missira Diakhaly		1	1	1	1	5	3252
	Ndawène	1	1	1	1	1	4	3193
	Niaming		1	1	1	1	4	2260
	Saré Doro Thiam	1	1	1	1	1	6	2543
	Tamassine Niassène	1	1	1	1	1	6	6409
	Touba Mboyène	1					1	
	Yédoulaye	2	1	1	1	1	5	3002
Médina Yoro Foulah Département		**10**	**10**	**10**	**10**	**10**	**54**	**32376**
Vélingara	Bonconto	1	1	1	1	1	6	2317
	Djidda Modou		1		1	1	3	661
	Kabendou	1	1	1	1	1	5	18800
	Kounkané	1	1	1	1	1	8	22024
	Médina Mary Cissé		1		1	1	1	8000
	Pakour	1					1	
Vélingara Département		**4**	**5**	**3**	**5**	**5**	**24**	**51802**
Région de Kolda		**17**	**18**	**16**	**18**	**18**	**93**	**92140**



Un foyer, un point d'eau potable

SAEP REALISES PAR L'OFOR



Sadio SOW ménagère à Belel Thiombé (Louga) :

« Avant la construction de ce forage, c'était pénible pour nous les femmes d'avoir de l'eau. Chaque jour, il fallait se réveiller très tôt, se déplacer à pied, à dos d'âne ou avec une charrette d'âne pour aller chercher de l'eau à Boulal situé à 9 kilomètres d'ici. Ce qui faisait un déplacement de 18 kilomètres pour les femmes du village et des zones environnantes. Tout notre temps était consacré à la recherche de l'eau. Avec les difficultés dans la mobilité, il nous arrivait de perdre plus de 5 heures de temps sur le chemin de l'aller et du retour pour la recherche d'eau. Désormais, dans chaque village, il y a un robinet. Il suffit de sortir de chez soi pour avoir de l'eau. La propreté des enfants est améliorée, de même que leur état de santé avec la disponibilité d'une eau potable. Aujourd'hui, les femmes ont plus de temps pour bien préparer le repas, se reposer et prendre soin de leurs maris et de leurs enfants. »









LOUGA

SAEP REALISES PAR LE PUDC3 A LOUGA

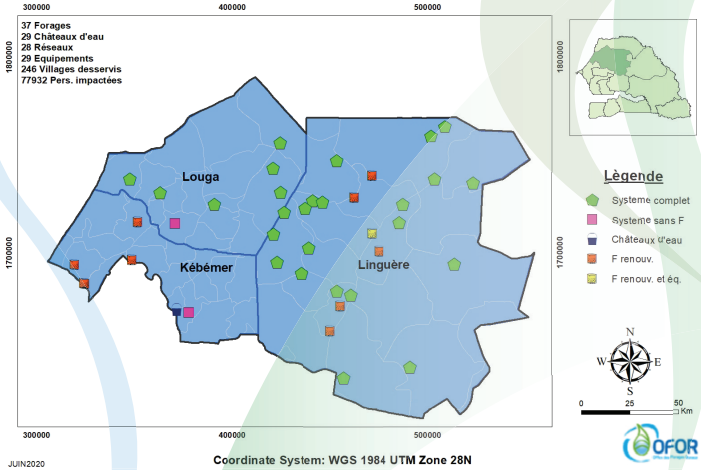

JUIN2020

Coordinate System: WGS 1984 UTM Zone 28N



Un foyer, un point d'eau potable

PUDC 3 REGION LOUGA

Localités		Réalisations						
Départements	Village Centre	Forage	Chateau d'eau	Réseau (Km)	ElectroPompe Immergé	Groupe Electrogène	Villages desservis	Population impactée
Kébémer	Bandègne	1					1	
	Mbenguène	1					1	
	Palène Déde	1					1	
	Teum Mbaye	1					1	
	Touba Rouf		1	1	1	1	14	1408
	War Cissé	1					1	
Kébémer Département		5	1	1	1	1	19	1408
Linguère	Affé	1					1	
	Amaly	1					1	
	Bélél Thiombé	1	1	1	1	1	6	1700
	Darou Miname Taïf	1	1	1	1	1	17	1530
	Dayba	1	1	1	1	1	6	430
	Diack Sao Touré	1	1	1	1	1	13	1273
	Diaffé	1	1	1	1	1	5	910
	Gang Wolof	1	1	1	1	1	8	2405
	Gaydoum Hayrancobé	1	1	1	1	1	8	1787
	Gouloum Thiarène	1			1	1	1	
	Guéli	1	1	1	1	1	8	1380
	Haracké Dépéré Kellé	1	1	1	1	1	9	3270
	Kénédjié	1	1	1	1	1	5	830
	Kilif Deck 1	1	1	1	1	1	7	1300
	Kodialal 2	1	1	1	1	1	10	2240
	Koilogne Pampi 1	1	1	1	1	1	7	1810
	Loubol Gawdi Baldiol	1	1	1	1	1	6	1820
	Loumbi Dick Do	1	1	1	1	1	10	2614
	Mbeuleukhé	1					1	
	Mbéyène Bissinabé	1	1	1	1	1	12	2560
	Naïdé	1	1	1	1	1	5	1900
	Nawel	1	1	1	1	1	10	1939
	Ouarkhokh	1					1	
	Sanghet	1					1	
	Touba Ngayène	1	1	1	1	1	5	1660
	Yatti 1	1	1	1	1	1	9	4290
Linguère Département		26	20	20	21	21	172	37648
Louga	Boguélé Ndiayène	1	1	1	1	1	9	3410
	Gate Taganitte	1	1	1	1	1	5	1220
	Keur Mbarick	1	1	1	1	1	10	6960
	Keur Ngounta Diop	1	1	1	1	1	8	
	Mbacké Kadior		1				1	9800
	Mbédiène		1	1	1	1	1	6976
	Ngoufatt	1	1	1	1	1	8	6230
	Thionké	1	1	1	1	1	13	4280
Louga Département		6	8	7	7	7	55	38876
Grand Total		37	29	28	29	29	246	77932

Un foyer, un point d'eau potable

SAEP REALISES PAR L'OFOR



Demba Koba MBAW, Chef de Division régionale hydraulique de Matam :« Nous nous réjouissons de l'apport en forages du PUDC 3 et des opportunités qu'il offre aux populations. C'est est venu à son heure pour combler le déficit dans la zone du Ferlo qui accueille le cheptel des régions environnantes et celui des pays limitrophes. Grâce à ce programme, tous les villages officiels de la région de Matam ont soit un forage soit un point d'eau (adduction). La distance de 40 km qui séparait deux forages est ramenée à 23 km du fait de la multiplication des points d'eau. Les éleveurs ont commencé à se sédentariser et à pratiquer des activités génératrices de revenus (maraîchage). Une partie qui avait l'habitude de camper à Toubel Baly, Monynguel et Wendou Diohi, s'est repliée à Thianguel Diohi pour décongestionner les points d'eau. »







MATAM

SAEP REALISES PAR LE PUDC3 A MATAM

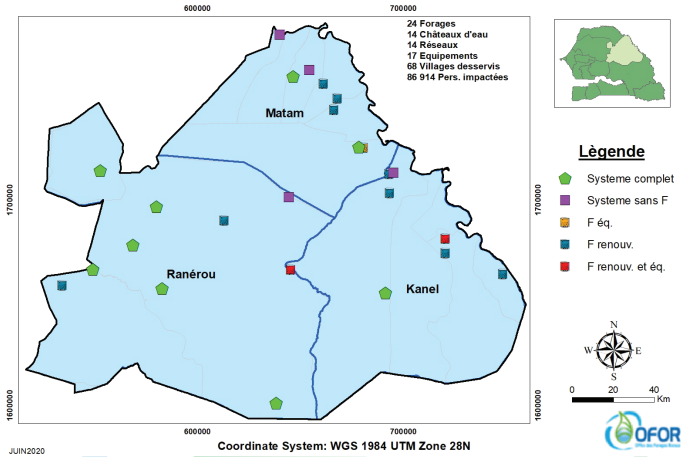

JUIN2020

Coordinate System: WGS 1984 UTM Zone 28N





Un foyer, un point d'eau potable

PUDC 3 REGION MATAM

Localités		Réalisations						
Départements	Village centre	Forage	Chateau d'eau	Réseau (Km)	ElectroPompe Immergée	Grouoe Electrogène	Villages desservis	Population impactée
Kanel	Aouré	1					1	
	Fété Niébé	1					1	
	Médina Torobé	1					1	
	Semme	1			1	1	1	
	Sinthiane	1					1	
	Thiangol Diohi	1	1	1	1	1	3	1370
	Yacine Lacké	2					1	
Kanel Département		**8**	**1**	**1**	**2**	**2**	**9**	**1370**
Matam	Agnam Civol	1			1	1	1	
	Bokidiawé	1					1	
	Damérabé Yéro Boko	1	1	1	1	1	9	1540
	Diawguel		1	1	1	1	3	1794
	Doumga Wouro Alpha	1					1	
	Fété Diaby	1	1	1	1	1	2	2000
	Kanel		1	1	1	1	1	17000
	Kobilo Dabya		1	1	1	1	4	13000
	Ourossogui F1	1			1	1	1	
	Ourossogui F2	1	1	1	1	1	4	25000
	Séddo Sébé	1					1	
	Thilogne	1	1	1	1	1	1	18000
Matam Département		**9**	**7**	**7**	**9**	**9**	**29**	**78334**
Ranérou Ferlo	Boulogne Séno	1	1	1	1	1	4	1250
	Dounoubel	1	1	1	1	1	4	1000
	Féta Baldé	1	1	1	1	1	6	860
	Patouki		1	1	1	1	5	2000
	Ranérou	1					1	
	Romna	1	1	1	1	1	6	1800
	Vélingara Ferlo	1					1	
	Wouro Wodabé (Wendou Ndoulo)	1	1	1	1	1	3	300
Ranérou Ferlo Département		**7**	**6**	**6**	**6**	**6**	**30**	**7210**
Région de Matam		**24**	**14**	**14**	**17**	**17**	**68**	**86914**

Un foyer, un point d'eau potable



SAEP REALISES PAR L'OFOR



Arfang Massy DIÉDHIOU, Chef de Division hydraulique de Saint-Louis : « Dans la région de Saint-Louis, plus précisément dans le département de Podor, pour un financement d'environ trois milliards quatre cent trente-deux millions deux cent trente-six mille cinq cent francs (3 432 236 500 FCFA), le PUDC 3 exécuté par l'Office des Forages Ruraux (OFOR) a permis la réalisation de 22 nouveaux forages dont 7 renouvellement de forages, 16 nouveaux châteaux d'eau, 16 potences, 131 km de réseau, 73 bornes fontaines, 16 équipements d'exhaure et cabines de pompage et 19 abreuvoirs. Ces réalisations ont permis l'accès à l'eau potable d'environ 40 228 personnes pour 75 localités touchées par le programme et d'assurer l'abreuvement de 251 028 têtes de bétail. Sur 22 ouvrages réalisés ou renouvelés, 24% sont dans le Walo et 76% dans le Dieri. C'est dire que pour une première fois l'accent a été mis dans le Dieri qui était souvent pénalisé dans le choix des sites des projets et programmes pour la réalisation de Système Accès à l'Eau Potable (SAEP)par la taille des villages qui en général sont moins peuplés, malgré l'existence d'un élevage extensif très dense dans cette zone ».











SAINT-LOUIS

SAEP REALISES PAR LE PUDC3 A SAINT -LOUIS

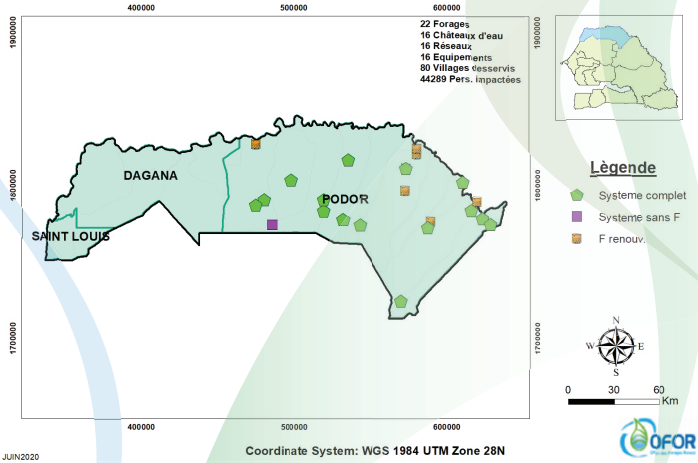

JUIN2020

Coordinate System: WGS 1984 UTM Zone 28N



Un foyer, un point d'eau potable

PUDC 3 REGION SAINT-LOUIS

Localités		Réalisations						
Départements	Village-Centre	Forage	Chateau d'eau	Réseau (Km)	ElectroPompe Immergée	Groupe Electrogène	Villages desservis	Population impactée
Podor	Aéré Lao	2	1	1	1	1	2	13300
	Binguel Séno	1	1	1	1	1	6	3422
	Boki Namari	1	1	1	1	1	5	740
	Boki Sarankobé	1					1	
	Boki Tkoum	1					1	
	Bouli Diabal	1	1	1	1	1	6	621
	Fanaye Diéry	1					1	
	Fété Lawbé	1	1	1	1	1	5	3220
	Fondé Elimane	1	1	1	1	1	3	2300
	Ganina		1	1	1	1	4	1294
	Guélongual	1	1	1	1	1	4	1015
	Hameth Kor Kâ	1	1	1	1	1	5	827
	Kadione 2	1	1	1	1	1	1	198
	Kadione 3						1	200
	Kadione 4						1	189
	Kadione 5						1	70
	Kadione 6						1	60
	Loubi Nguido Diéguess	1	1	1	1	1	5	806
	Mbolo Birane	1	1	1	1	1	5	8370
	Ngouye	1	1	1	1	1	4	1014
	Ringandé	1	1	1	1	1	4	4134
	Thiewel Awgali	1					1	
	Toufndé Gandé	1	1	1	1	1	6	1703
	Walaldé	1					1	
	Wassataké Barobé	1					1	
	Windé Mawndé	1	1	1	1	1	5	806
Podor Total		22	16	16	16	16	80	44289
Grand Total		22	16	16	16	16	80	44289



SAEP REALISES PAR L'OFOR



Jean François Dominique MANSAL, Président du Comité de pilotage de Kounayan Diola (Sédhiou) : « La réalisation de ces forages dans le cadre du PUDC 3 a été une vieille doléance des populations rurales de la région de Sédhiou, particulièrement à Kounayan Diola qui polarise les sites de Bakou Manding, Kounayan Mankagne, Médina Salam et Bissel Djounkouya. Ces infrastructures ont considérablement amélioré les conditions de vie des populations de Sédhiou, surtout les femmes en milieu rural. Bravo à l'OFOR et ses partenaires chinois »





SEDHIOU

SAEP REALISES PAR LE PUDC3 A SEDHIOU

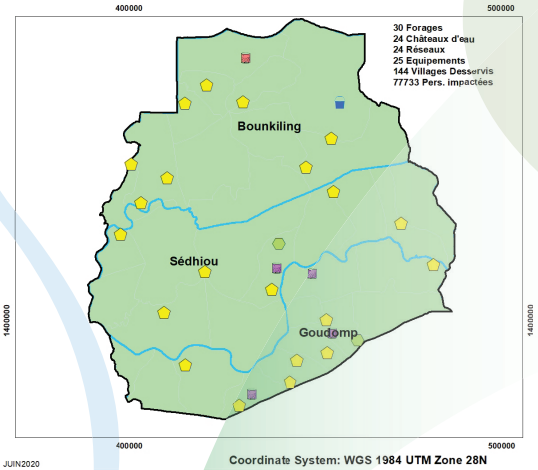

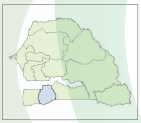

Lègende

- Systeme complet -2F
- Systeme complet
- Châteaux d'eau
- Forages
- F renouv.

N W E S

0 12,5 25 Km

JUIN2020

Coordinate System: WGS 1984 UTM Zone 28N





Un foyer, un point d'eau potable

PUDC 3 REGION SEDHIOU

Localités		Réalisations						
Départements	Village-Centre	Forage	Chateau d'eau	Réseau (Km)	ElectroPompe Immergée	Groupe Electrogène	Villages desservis	Population impactée
Bounkiling	Banougoundé/Kangodi	1	1	1	1	1	6	3020
	Darou Salam Cissé	1	1	1	1	1	4	2400
	Diambaty	1	1	1	1	1	5	2960
	Djinani	1	1	1	1	1	6	2138
	Kandion Mangana	1	1	1	1	1	5	2797
	Kounayang Diola	1	1	1	1	1	6	3370
	Mafongo	1	1	1	1	1	5	1949
	Ndiolofène	1	1	1	1	1	6	5930
	Satème		1	1	1	1	5	1434
	Thioyène	1	1	1	1	1	8	1640
Bounkiling Département		**9**	**10**	**10**	**10**	**10**	**56**	**27638**
Goudomp	Bah Gnima	1	1	1	1	1	7	1307
	Bissassou Douma	1	1	1	1	1	5	2763
	Kandiénou	2	1	1	1	1	5	3263
	Marakissa	1	1	1	1	1	5	4500
	Samé Kanta	1	1	1	1	1	6	2450
	Simbandi Balante	1	1	1	1	1	8	6850
	Yarang Balante	1	1	1	1	1	6	3400
Goudomp Département		**8**	**7**	**7**	**7**	**7**	**42**	**24533**
Sédhiou	Banghère	1	1	1	1	1	5	3441
	Diassing Mandina	1	1	1	1	1	3	1400
	Diendé	1					1	
	Djiragone Djafar	1	1	1	1	1	7	3767
	Karantaba Soucoutoto	1	1	1	1	1	6	4650
	Karantata	1					1	
	Karcia	1	1	1	1	1	7	3244
	Médina Souané	1	1	1	1	1	7	2100
	Ndiamacouta	1			1	1	1	
	Salikégné Soucoutoto	2	1	1	1	1	6	6960
	Samine Escale	1					1	
	Tanaff	1					1	
Sédhiou Département		**13**	**7**	**7**	**8**	**8**	**46**	**25562**
Région de Sédhiou		**30**	**24**	**24**	**25**	**25**	**144**	**77733**

Un foyer, un point d'eau potable



SAEP REALISES PAR L'OFOR



Ibrahima NDIAYE, Maire de Bamba Thiallé (Tambacounda) :« Tous les maires de la région apprécient à sa juste valeur les réalisations d'ouvrages hydrauliques dans le cadre du PUDC 3. Ces ouvrages ont amélioré très significativement les conditions de vie des populations dans les Collectivités territoriales. Plusieurs localités ont bénéficié de ces forages pour le grand bonheur des populations plus particulièrement les femmes et les jeunes filles qui parcouraient des kilomètres pour trouver de l'eau. Avant les femmes passaient toute la journée devant les puits, mais maintenant, les forages ont redonné à ces dernières leur dignité. Nous remercions vivement l'OFOR pour la qualité des ouvrages que nous allons entretenir convenablement ».





TAMBACOUNDA

SAEP REALISES PAR LE PUDC3 A TAMBACOUNDA

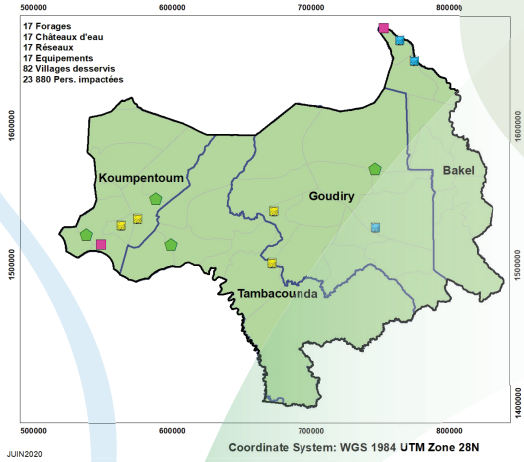



Lègende

- Systeme Complet
- Systeme sans F
- Forages
- F renouv.



0 30 60 Km

JUIN2020

Coordinate System: WGS 1984 **UTM Zone 28N**





Un foyer, un point d'eau potable

PUDC 3 REGION TAMBACOUNDA

Localités		Réalisations						
Départements	Village-Centre	Forage	Chateau d'eau	Réseau (Km)	ElectroPompe Immergée	Groupe Electrogène	Villages desservis	Population impactée
Bakel	Diawara	1					1	
	Gandé		1	1	1	1	3	
	Sira Sidibé	1					1	
Bakel Département		2	1	1	1	1	5	
Goudiry	Bantanani		1	1	1	1	4	1750
	Boynguel Bamba		1	1	1	1	7	2190
	Dianké Makan		1	1	1	1	4	2500
	Diyabougou Sakho		1	1	1	1	4	1558
	Goudiry	1	1	1	1	1	7	
	Soutouta	1					1	
	Tambanding	1					1	
Goudiry Département		3	5	5	5	5	28	7998
Koumpentoum	Diam Diam	1					1	
	Diatmel 1	1	1	1	1	1	7	3827
	Kawsara 14		1	1	1	1	4	910
	Sinthiou Boulèle	1	1	1	1	1	4	1153
	Taïbatou	1	1	1	1	1	3	1120
	Wouro Dialloubé	1	1	1	1	1	5	1800
Koumpentoum Département		5	5	5	5	5	24	8810
Tambacounda	Bambadinka	1					1	
	Barsafo		1	1	1	1	2	1074
	Dambamba	1	1	1	1	1	7	2350
	Darou Salam Thièguine (Méréto)	1	1	1	1	1	1	
	Félane Sine	1					1	
	Saré Dondou	1	1	1	1	1	5	1192
	Sinthiou Pagnat	1	1	1	1	1	5	880
	Tawfekh	1	1	1	1	1	3	1576
Tambacounda Département		7	6	6	6	6	25	7072
Grand Total		17	17	17	17	17	82	23880



SAEP REALISES PAR L'OFOR



Baye Ndiack DIOP, Directeur de la Communication de Aquatech Sénégal (Thiès) : « La phase 3 du PUDC, sur sa composante hydraulique est un programme qui regroupe pour la région de Thiès les sites multi-villages des communes de Diass, Fandène, Mérina Dakhar, Méouane... Ce programme vient à son heure pour pallier les difficultés constatées dans l'alimentation en eau des populations, du bétail et des exploitations agricoles. La construction de ces nouveaux ouvrages hydrauliques contribue de façon significative aujourd'hui à l'amélioration de l'accès à l'eau en réduisant les inégalités. L'impact positif de ce programme est perçu par les populations comme la réparation d'une injustice sociale qui met le citoyen comme porteur d'initiatives et de développement. Pour ces populations, l'accès à l'eau a longtemps été un casse-tête. Aujourd'hui, les populations de Toglou, Fandène, Ndandiouf, Malicounda Ouolof, Sindia, Diack Mbodakhane, Ndakhar Mbaye, Telly et Thiar Thylor poussent un cri de soulagement et remercient le Gouvernement à travers l'Office des Forages Ruraux ».





THIES

SAEP REALISES PAR LE PUDC3 ATHIES

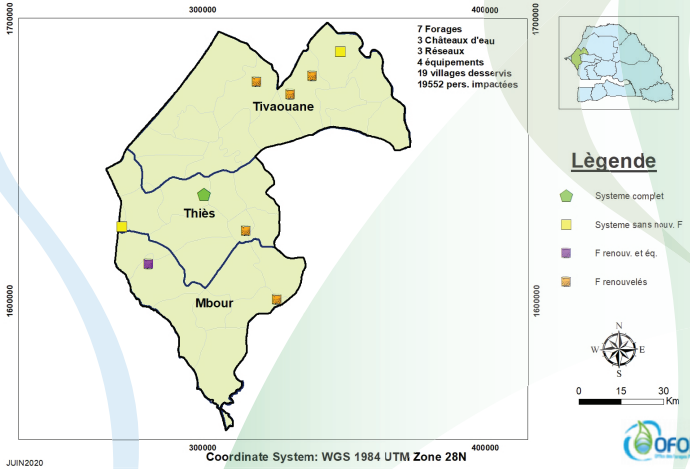

JUIN2020

Lègende

- Systeme complet
- Systeme sans nouv. F
- F renouv. et éq.
- F renouvelés

0 15 30 Km





Un foyer, un point d'eau potable

PUDC 3 REGION THIES

Localités		Réalisations						
Départements	Village-Centre	Forage	Chateau d'eau	Réseau (Km)	ElectroPompe Immergée	Groupe Electrogène	Villages desservis	Population impactée
Mbour	Fandène	1	1	1	1	1	1	1520
	Malicounda Ouolof	1					1	
	Toglou		1	1	1	1	6	14875
Mbour Département		**2**	**2**	**2**	**2**	**2**	**8**	**16395**
Thiès	Diack Mbodokhane	1					1	
	Ngandiouf		1	1	1	1	6	3157
	Sindia	1			1	1	1	
Thiès Département		**2**	**1**	**1**	**2**	**2**	**8**	**3157**
Tivaouane	Ndakhar Mbaye	1					1	
	Telly	1					1	
	Thiar Thillor	1					1	
Tivaouane Département		**3**					**3**	
Région de Thiès		**7**	**3**	**3**	**4**	**4**	**19**	**19552**





Un foyer, un point d'eau potable

SAEP REALISES PAR L'OFOR



Fatoumata SANÉ, Badiène Gokh à Camaracounda (Ziguinchor) : « Pour avoir de l'eau, il fallait parcourir 3 à 5 km. C'était très pénible de remonter une bassine d'eau toute seule. Il en fallait 100 parfois pour couvrir la consommation journalière. Les femmes se mettaient ensemble pour puiser de l'eau. Mieux, l'eau du puit remonte avec beaucoup de poussières et d'impuretés. C'est pour cela qu'elle n'est pas bonne pour la santé. Mais, avec les forages du PUDC 3, les femmes sont soulagées. Les bornes fontaines sont accessibles et l'eau est de bonne qualité ».





ZIGUINCHOR

SAEP REALISES PAR LE PUDC3 A ZIGUINCHOR

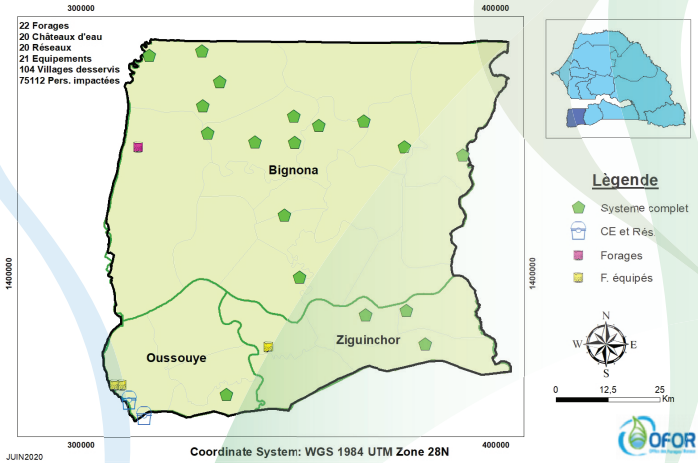



Un foyer, un point d'eau potable

PUDC 3 REGION ZIGUINCHOR

Localités		Réalisations						
Départements	Village-Centre	Forage	Chateau d'eau	Réseau (Km)	ElectroPompe Immergée	Groupe Electrogène	Villages desservis	Population impactée
BIGNONA	Affiniam Bouteum	1	1	1	1	1	4	2808
	Baranlir	1	1	1	1	1	5	2643
	Biti Biti	1	1	1	1	1	4	2465
	Darou Salam Chérif	1	1	1	1	1	5	2889
	Diacoye Banga	1	1	1	1	1	6	2963
	Djimandé	1	1	1	1	1	3	898
	Djinaky	1	1	1	1	1	4	3880
	Dombondir	1	1	1	1	1	4	3555
	Kabiline	1	1	1	1	1	2	4223
	Kafountine	1					1	
	Kameubeul Centre	1			1	1	4	2454
	Kataba 1	1	1	1	1	1	1	535
	Kataba 2						1	466
	Kataba 3						1	336
	Kataba 4						1	215
	Katinong	1	1	1	1	1	4	1383
	Mampalago	1	1	1	1	1	8	3865
	Médiègue	1	1	1	1	1	7	3254
	Séléty	1	1	1	1	1	4	3249
BIGNONA Département		**16**	**14**	**14**	**15**	**15**	**69**	**42081**
OUSSOUYE	Boucott F1	1			1	1	1	
	Boucott F2	1			1	1	1	
	Cap Skiring		1	1			5	8044
	Effock	1	1	1	1	1	6	2515
	Kabrousse		1	1			3	10000
OUSSOUYE Département		**3**	**3**	**3**	**3**	**3**	**16**	**20559**
ZIGUINCHOR	Aniack Petit	1	1	1	1	1	6	6483
	Boulôme	1	1	1	1	1	5	3390
	Camacounda	1	1	1	1	1	8	2599
ZIGUINCHOR Département		**3**	**3**	**3**	**3**	**3**	**19**	**12472**
Région de Ziguinchor		**22**	**20**	**20**	**21**	**21**	**104**	**75112**



Un foyer, un point d'eau potable